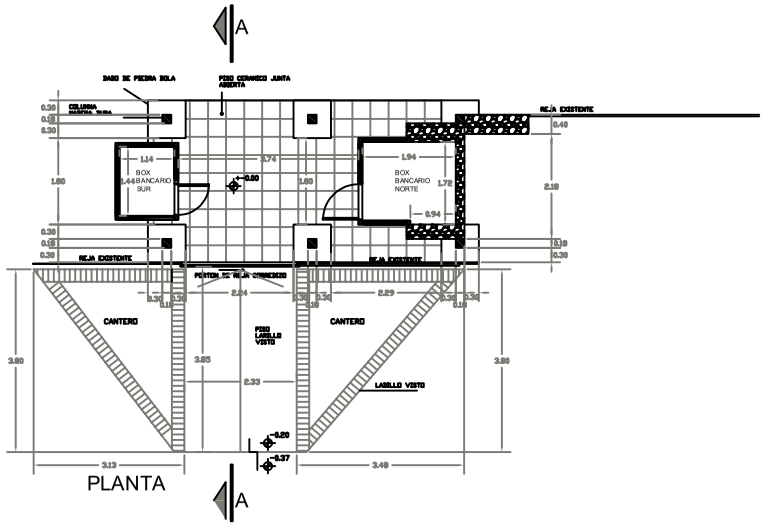

PLANTA

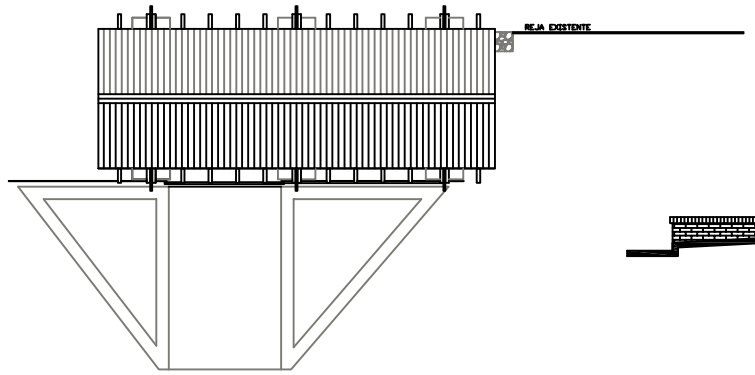

TECHOS

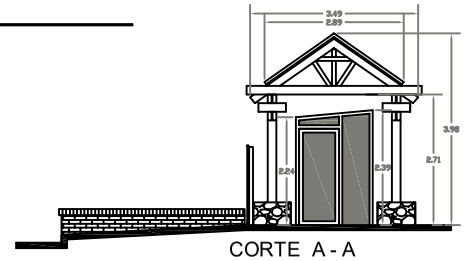

CORTE A - A

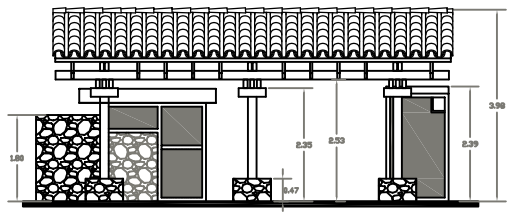

VISTA OESTE

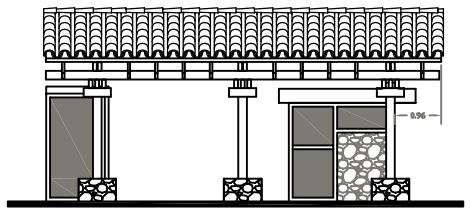

VISTA ESTE

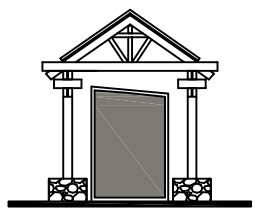

VISTA SUR



VISTA NORTE

D:\COMPARTIR\Municipalidad SL\ARCHIVO\IMG_20230314_132240.jpg

FRENTE OESTE DESDE CALLE SAN MARTIN

D:\COMPARTIR\Municipalidad SL\ARCHIVO\IMG_20230315_103720.jpg

FRENTE ESTE INTERNO

D:\COMPARTIR\Municipalidad SL\ARCHIVO\WhatsApp Image 2023-03-22 at 6.37.56 PM.jpeg

FRENTE NORTE INTERNO

D:\COMPARTIR\Municipalidad SL\ARCHIVO\IMG_20230315_110453.jpg

D:\COMPARTIR\Municipalidad SL\ARCHIVO\IMG_20230314_132059.jpg

FRENTE OESTE HACIA NORTE

D:\COMPARTIR\Municipalidad SL\ARCHIVO\IMG_20230314_132108.jpg

FRENTE OESTE HACIA SUR

D:\COMPARTIR\Municipalidad SL\ARCHIVO\IMG_20230314_132129.jpg

TECHOS DESDE INTERIOR AL NORTE

D:\COMPARTIR\Municipalidad SL\ARCHIVO\IMG_20230315_104640.jpg

FRENTE ESTE INTERNO

D:\COMPARTIR\Municipalidad SL\ARCHIVO\IMG_20230314_132046.jpg

BOX BANCARIO NORTE

D:\COMPARTIR\Municipalidad SL\ARCHIVO\IMG_20230315_105530.jpg

PORTON METALICO CORREDIZO HACIA INTERIOR

D:\COMPARTIR\Municipalidad SL\ARCHIVO\IMG_20230314_132024.jpg

BOX BANCARIO SUR

PROVINCIA DE SALTA
MUNICIPALIDAD DE SAN LORENZO

RELEVAMIENTO DE EDIFICIOS EXISTENTES
CATASTRO 34.369

PLANO: RELEVAMIENTO PARADA COLECTIVO Y BOX BANCARIO

ESCALA : 1:100 FECHA :28/3/2023 DIBUJO : CS

CESAR SPIRITO , arquitecto FIRMA :

07